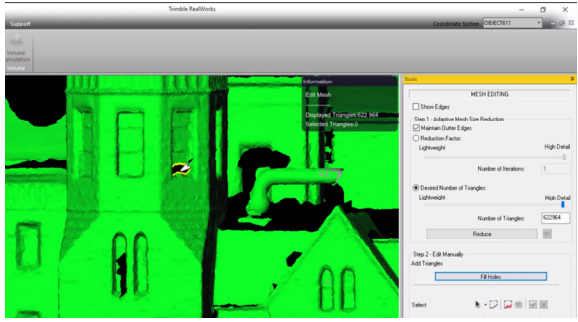
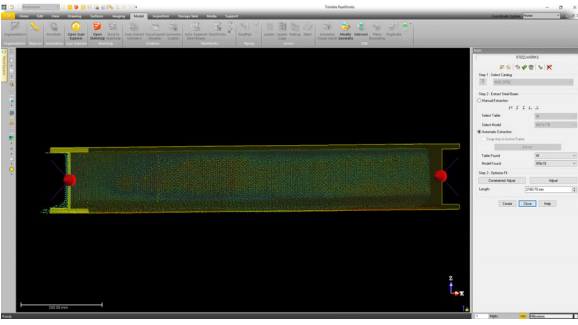
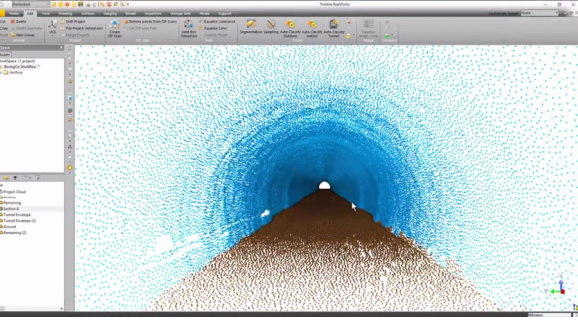


機能	項目	機能説明
壁の垂直性検査ツール	検査	壁の垂直度と平面度を検査します。
検査マップのカラーレイヤー	検査	検査マップを作成するときに、カラーレイヤーの追加を選択できるようになりました。使用できる場合は、強度、標高、ツールカラーなど、使用するカラーレンダリングを選択できます。検査マップは、新しいカラーリングでエクスポートすることもできます。
メッシュファイルサイズの縮小	メッシュ	メッシュ作成ツールを使用して、サイズを小さくした表面メッシュを作成できるようになりました。完全なディテールを維持するか、より小さく詳細度の低いメッシュを作成するオプションがあります。このサイズの縮小は、メッシュ編集ツールでも実行できます。
メッシュ穴を埋める	メッシュ	<p>穴を埋めるための新しいモードがメッシュ編集ツールに追加されました。</p> 
梁モデルの自動検出と適合	メッシュ	<p>新しいツールは、カタログから最適なサイズと形状のモデルを検索し、点群から梁モデルを自動検出します。</p> 
自動分類トンネル	分類	<p>新しい分類オプションにより、トンネル自体などのトンネルスキャンのさまざまなオブジェクトが分離され、他のオブジェクトだけでなく人も削除されます。</p> 

Trimble RealWorks Ver.11.3 アップデート一覧

2/2

機能	項目	機能説明
スキャンインポート（構造化フォ	修正	高いディスク容量消費を修正しました。
Trimble X7データのインポート	修正	空の領域で誤って色付けされた線の問題が修正しました。
Trimble TX8データのインポート	修正	バージョン11.2では、画像のブレンドなしでスキャンの色付けを修正しました。
TDXインポート	修正	Trimble RealWorksの「ベースバージョン」でのサポートが改善されました。
JOBインポート	修正	jobファイルをインポートするときにバージョン11.2.2で導入されたクラッシュを修正しました。JXLインポートは正常に修正されました。
DXF / DWGインポート	修正	RealWorksからエクスポートされた一部のデータセットのクラッシュを修正しました。
ASC / XYZスキャンインポート	修正	少量のポイントがインポートされなかったか、座標が間違っていた問題を解決しました。
DotProductインポート	修正	非ASCII文字を含むパスをサポートするようになりました。
RSPインポート	修正	Riegl RiScanバージョン2.8のファイルをサポートするようになりました。
AutoCADに出力	修正	バージョン2021をサポート（バージョン2015および2016のサポートは廃止）しました。
パブリッシャー	修正	プロジェクト名にアジア文字が含まれている場合のデータ破損の問題が修正されました。スキャンエクスプローラーも修正されました。
IFCエクスポート	修正	ボリューム単位のエラーを修正しました。（Revitにインポートするときに警告が表示されていました）
クローズ	修正	ステーションごとに大量のスキャンがあるプロジェクトをクローズするとクラッシュする問題を修正しました。
3D検査	修正	プロジェクトの座標が大きい場合の計算の問題が修正されました。
インスペクションマップアナライ	修正	生成された「カラーメッシュ」が正しくレンダリングされませんでした（バージョン11.2で導入された問題）。
ボリューム計算ツール	修正	Shift Project実行後の不安定性が修正されました。
プロジェクトのシフト	修正	フレームを削除すると不安定になる問題が解決されました。
ポリライン	修正	バージョン11.2では、「線形配置」プロパティは表示されませんでした。
SketchUpに出力	修正	切断されたパーツを含むポリラインが正しく出力されるようになりました。
インポート/エクスポート	修正	TSPX形式はサポート終了しました。
制限ボックスの再利用	修正	「最後の制限ボックスの復元」ボタンが「制限ボックス」ウィンドウに追加されました。